

9

Etapa 23 Cervera - Balneari de Vallfogona de Riucorb

SENDERS del 1714®



Cervera, la capital de la Segarra.

Universitat de Cervera.

A prop de la localitat de Talavera.

El poble d'Albió.

Balneari de Vallfogona de Riucorb.




Dades pràctiques


Distància: 22,64 km


Desnivell positiu: 459 m

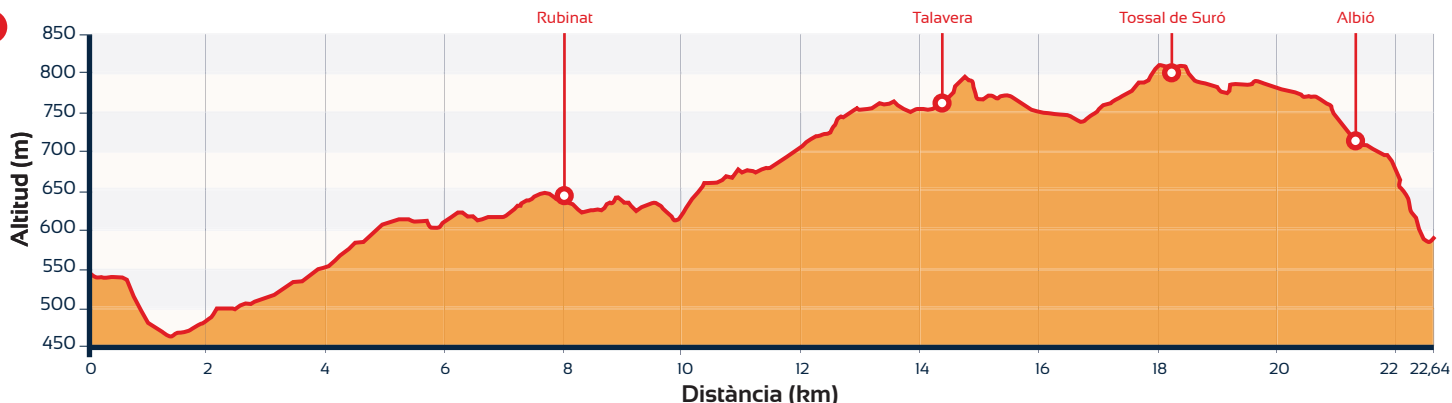
Desnivell negatiu: 401 m

Comarques: Segarra i Conca de Barberà.

Senders per on es discorre:  GR® 171

 Cervera, Rubinat i Vallfogona de Riucorb.

 Cervera, Rubinat i Vallfogona de Riucorb.



CAMINEM PER FER HISTÒRIA