

7 Etapa 20

Serra de Castelltallat - Prats de Rei

SENDERS
del
1714®



La Creu Grossa,
a la serra de Castelltallat.

Vista del Montsec des de Castelltallat.

El castell de Boixadors.

Sant Pere Sallavinera.

Seguers.




Dades pràctiques


Distància: 17,8 km


Desnivell positiu: 301 m

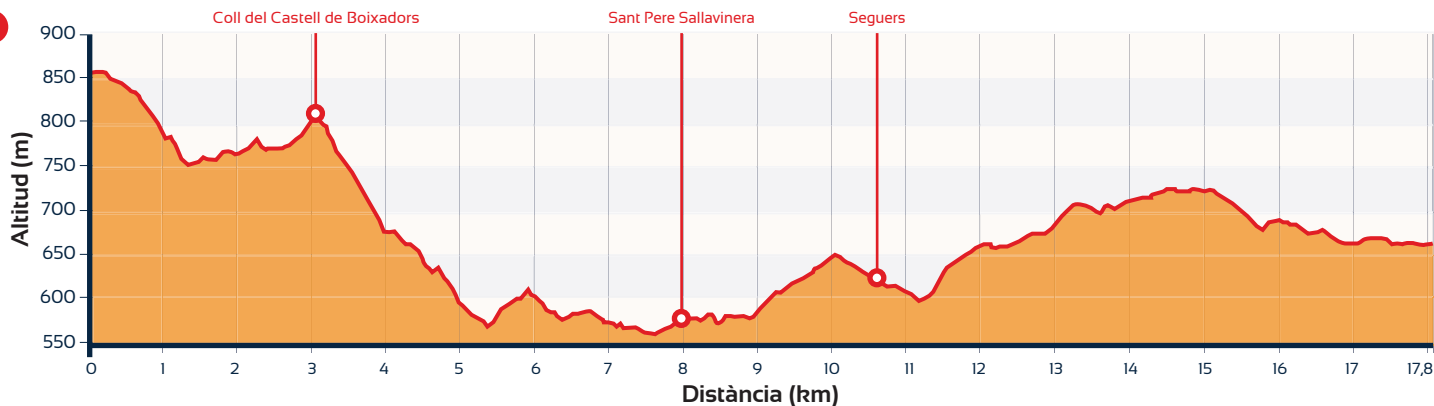
Desnivell negatiu: 484 m

Comarques: Bages i Anoia.

Senders per on es discorre:  GR® 7

 Prats de Rei (a 2 km del final d'etapa).

 Prats de Rei (a 2 km del final d'etapa).



CAMINEM PER FER HISTÒRIA