

5

# Etapa 13 Fórnols - La Seu d'Urgell

## SENDERS del 1714®



Proximitat del Coll de Bancs.

Coll de Creus.

Mas de Ca l'Antona.

La Seu d'Urgell.

Torre de Solsona, a Castellciutat.




### Dades pràctiques


Distància: 20,81 km


Desnivell positiu: 628 m

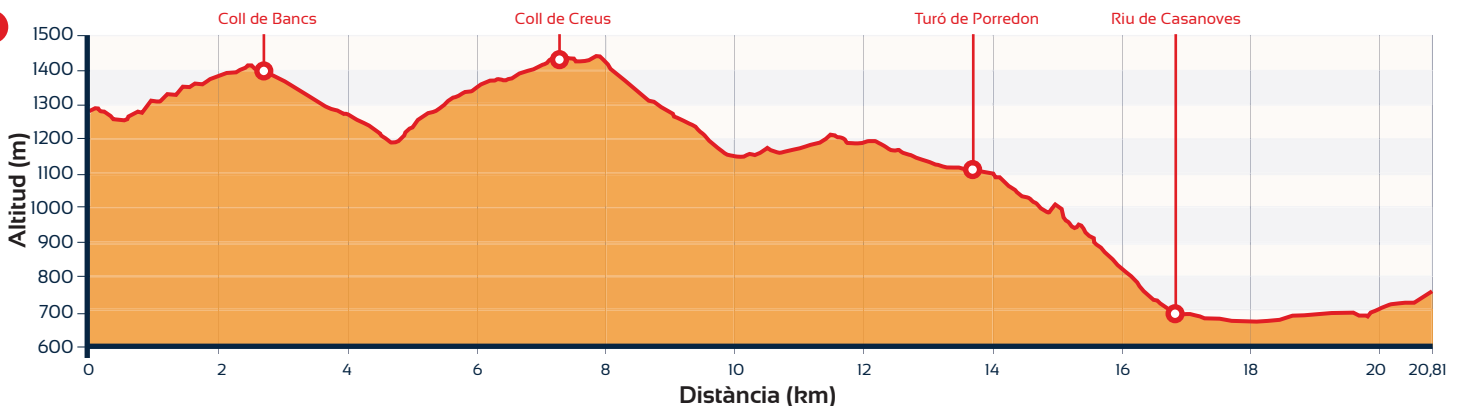
Desnivell negatiu: 1.157 m

Comarques: Alt Urgell.

Senders per on es discorre:  GR® 7 i GR® 150

 Fórnols i la Seu d'Urgell.

 Fórnols i la Seu d'Urgell.



CAMINEM PER FER HISTÒRIA