

5

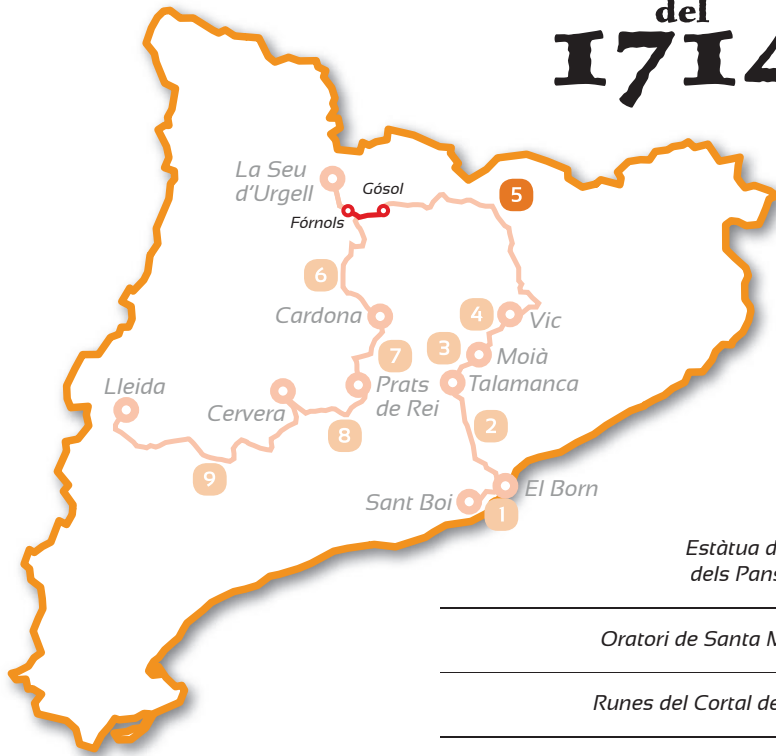
# Etapa 12

## Gósol - Fórnoles

# SENDERS

del

# 1714



Estàtua de la Dona dels Pans, a Gósol.

Oratori de Santa Margarida.

Runes del Cortal de Foguetó.

El poble de Tuixent.

El petit poble de Fórnoles.




### Dades pràctiques


Distància: 17,78 km


Desnivell positiu: 725 m

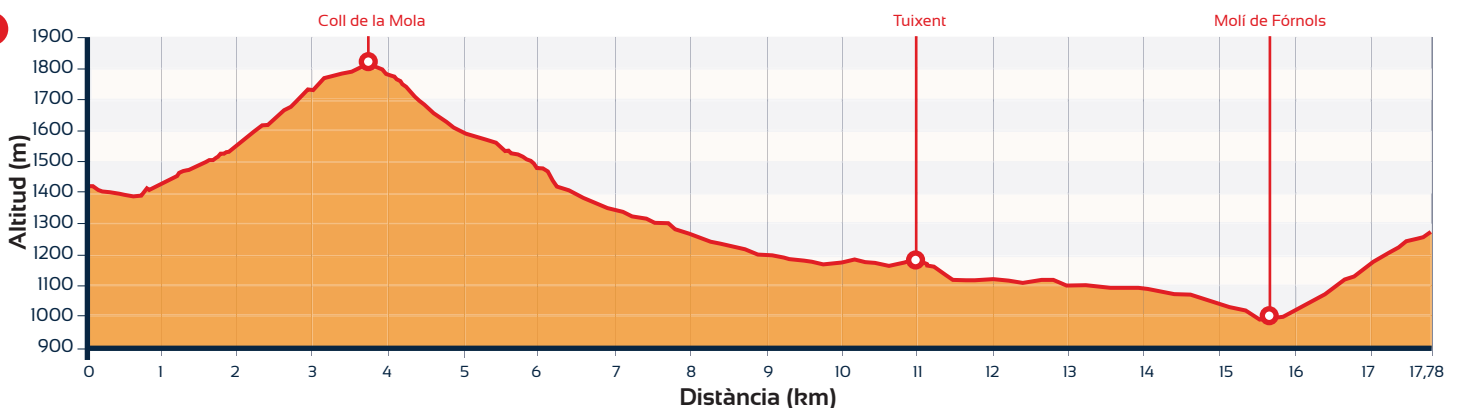
Desnivell negatiu: 878 m

Comarques: Berguedà i Alt Urgell.

Senders per on es discorre:  GR® 150 i GR® 7

 Gósol, Tuixent, Càmping Molí de Fórnoles i Fórnoles.

 Gósol, Tuixent, Càmping Molí de Fórnoles i Fórnoles.



CAMINEM PER FER HISTÒRIA