

5

Etapa 8

Sant Quirze de Besora - Ripoll

SENDERS

del

1714



La Farga de Bebié.

Ermita i Mas de Sant Moí.

Riu Llaés.

Santa Maria de Besora.

Monestir de Ripoll.


Dades pràctiques


Distància: 19,11 km


Desnivell positiu: 594 m

Desnivell negatiu: 480 m

Comarques: Osona i Ripollès.

Senders per on es discorre:  GR® 210 i GR® 151

 Sant Quirze de Besora i Ripoll.

 Sant Quirze de Besora i Ripoll.



1



2



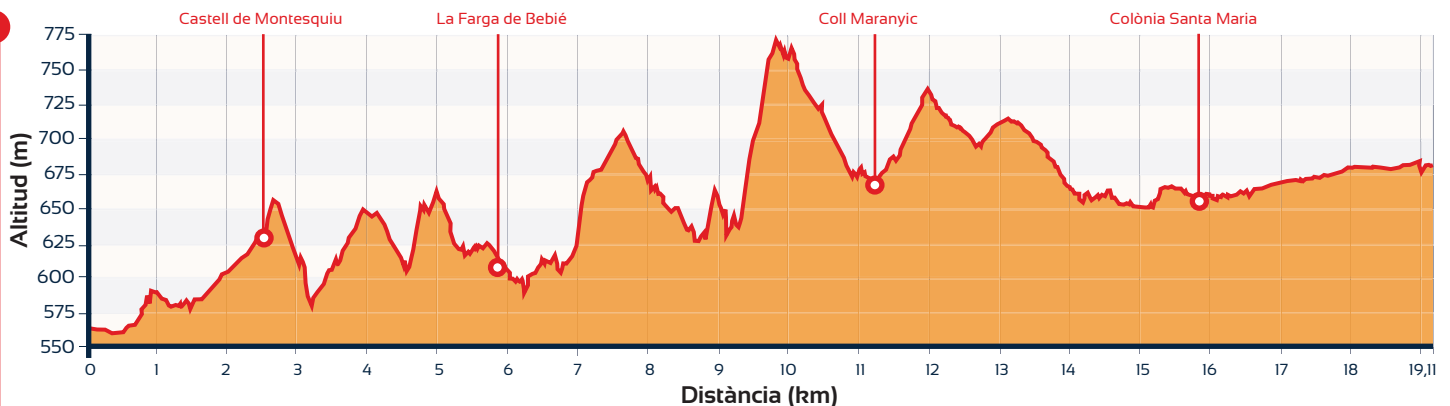
3



4



5



CAMINEM PER FER HISTÒRIA