

## Formulari per a la petició de subvencions per activitats d'alt nivell i expedicions 2011

Entitat sol·licitant: Centre Excursionista de Flix
Activitat: Segona repetició espanyola de la via No Siesta a les Grandes Jorasses
Categoria a la que es presenta:  escalada en gel i drytooling      Escalada en paret <b>Alpinisme europeu</b> alpinisme extraeuropeu      Altres activitats d'alt nivell
Dates de l'activitat: 12-X-2011 a 15-X-2011

### Integrant 1

Nom: Josep M <sup>a</sup>	Cognoms: Esquirol de Arteaga	Entitat: Centre Exc. de Flix

### Integrant 2

Nom: Silvestre	Cognoms: Barrientos Pavon	Entitat: Grup. Excta. Bufalà

### Integrant 3

Nom:	Cognoms:	Entitat:
Codi llicència FEEC:	Edat:	DNI:

En cas que l'activitat s'hagi realitzat amb més de 3 integrants, caldrà aquestes mateixes dades en un full apart.

### Descripció de la via/ zona

Localització i orientació de la via (si s'escau)

Via d'escalada mixte situada a la cara nord de les Grandes Jorasses.

Descripció tècnica: dificultats, desnivells, distàncies,...

Es tracta d'una via mixte d'uns 1100m de desnivell d'alta dificultat (VI 6/M7). Nosaltres vam escalar en lliure fins a M6 i vam escalar curts trams d'artificial fins A1. La via la podem dividir en tres parts:

1. Una primera part més alpina on vam trobar bastants trams de gel negre, un petit tram de dos llargs mixtes i compromesos fins a M6+ i una goulotte molt marcada i maca amb seccions de mixte intercalades (90°/M6).
2. La part intermitja és la clau de la via. Es tracta de varis llargs d'escalada mixte fins a M7 amb no sempre bones proteccions.
3. La tercera i última part es tracta d'una goulotte maquíssima de fins a 90° amb algun tram de mixte fins a M4+.

Calendari de l'activitat (p.ex.: 21 d'abril – aproximació):

- 11-10-2011: Trobada Silver i Josep M<sup>a</sup> a l'aeroport de Ginebra.

- |  |
|--|
| • 12-10-2011: Preparatiu per la via (material, menjar...). Aproximació al refugi de Leschaux (unes 4,5 hores). |
| • 13-10-2011: Aproximació fins a peu de paret (unes 3 hores) i escalada dels primers 17 llargs. Vivac.         |
| • 14-10-2011: Escalada de la resta de la via i vivac al cim de les Grandes Jorasses.                           |
| • 15-10-2011: Descens pel vessant sud de les Grandes Jorasses cap a Courmayeur (unes 6'5 hores).               |

### Documents adjunts

fotocòpia de la llicència dels integrants de l'activitat

documentació gràfica (ressenyes, fotografies,...)


dossier explicatiu de l'activitat

Altres:

# **NO SIESTA**

*VI 6, 6a/A1. 1100m*

Grandes Jorasses



# NO SIESTA

VI 6, 6a/A1. 1100m

## Activitat realitzada per

Josep M<sup>a</sup> Esquirol de Arteaga (36 anys)

Silvestre Barrientos Pavon (31 anys)



Centre Excursionista de Flix

Agrupació Excursionista Bufalà



## Calendari activitat

- 11-10-2011: Trobada Silver i Josep M<sup>a</sup> a l'aeroport de Ginebra.
- 12-10-2011: Preparatiu per la via (material, menjar...). Aproximació al refugi de Leschaux (unes 4,5 hores).
- 13-10-2011: Aproximació fins a peu de paret (unes 3 hores) i escalada dels primers 17 llargs. Vivac.
- 14-10-2011: Escalada de la resta de la via i vivac al cim de les Grandes Jorasses.
- 15-10-2011: Descens pel vessant sud de les Grandes Jorasses cap a Courmayeur (unes 6'5 hores).

## Localització de l'itinerari

La via es toba a la cara nord de les Grandes Jorasses (França). El peu de via es troba a 3000m i el fi de la via, que és entre la punta Whympet i la punta Cruz, a uns 4100m.

## Orientació de l'itinerari

L'itinerari té una orientació NNE i en alguns trams N.

# Descripció tècnica de l'itinerari

Es tracta d'una via mixte d'uns 1100m de desnivell d'alta dificultat. La via la podem dividir en tres parts:

1. Una primera part més alpina on vam trobar bastants trams de gel negre, un petit tram de dos llargs mixtes i compromesos fins a M6+ i una goulotte molt marcada i maca amb seccions de mixte intercalades (90°/M6).
2. La part intermitja és la clau de la via. Es tracta de varis llargs d'escalada mixte fins a M7 amb no sempre bones proteccions.
3. La tercera i última part es tracta d'una goulotte maquíssima de fins a 90° amb algun tram de mixte fins a M4+.

La via va ser oberta al juliol del 1986 pels escaldors Jan Porvaznik i Stanislav Glejdura, a la que van batejar com a No Siesta (VI 6, 6a/A1, 1100m)

Al 2003 els escaladors Robert Jasper i Markus Stofer van realitzar la primera ascensió en lliure (VI 6+/M8). Actualment està cotada de M7.

Nosaltres vam aconseguir escalar fins a M6, les parts per sobre d'aquesta dificultat les vam escalar el A1.

El dia 12 d'octubre vam fer l'aproximació fins al refugi de Leschaux desde Pan de l'Aiguille en unes 4,5 hores. Vam compartir el refugi amb el Mikel i el Manu que compartien la mateixa motivació que nosaltres i amb uns altres amics navarros que anaven a escalar el Linceul (també a les Grandes Jorasses). Cap les 19:30 hores ja estàvem tots intentant dormir.

La diana del dia següent va sonar a les 2 de la matinada. Entre menjar alguna cosa, vestir-nos i l'aproximació cap a la paret, vam començar a escalar cap a les 6:45 a.m. Els primers trams els escalàvem amb ensambles de d'uns 100-150m fins que vam arribar a un terreny bastant delicat de mixte. Després d'escalar aquests tres llargs mixtes vam tornar a ensamblar fins arribar a una goulotte amb trams de mixte on vam tornar a escalar a llargs. Acabada la goulotte vam arribar a un petit nevero on vam tornar a avançar més ràpid fins a una zona mixte delicada que vam escalar en un llarg de corda fins a una petita zona de neu on ens vam fabricar dues repisetes per intentar passar la nit, per dir-ho d'alguna manera!! Els nostres amics Mikel i Manu passaven la nit 20 m més amunt.

Al dia següent ens ficàvem de ple en la zona difícil de la via. Varis llargs seguits de mixte per anar a buscar la preciosa goulotte de sortida. Els primers cinc llargs van ser els més lents d'escalar, també els més difícils. Escalant aquesta última goulotte acusàrem molt el cansament i vam anar bastant lents, sortint al cim cap a les 11 de la nit. On vam decidir fer vivac per baixar el dia següent per la vessant sud de les Grandes Jorasses. En Mikel i el Manu havien acabat la via unes hores abans i van poder baixar fins al refugi de Bocalatte.


El dia 15 van ser unes 6,5 hores de ràpels, glaceres, desgrimpàdes i caminates fins al primer poble de la vessant italiana on ens esperava la Genciana.

El temps ens va portar bastant bé durant tota l'ascensió excepte moments on el vent bufava de valent de nord. Per sort, la nit del vivac a paret va ser tranquil·la i un cop acabada la via i passats a la cara sud, les fortes ràfagues de vent van acabar.

D'aquesta manera nosaltres feiem la segona repetició espanyola de la via No Siesta a les Grandes Jorasses després del Manu i el Mikel que van fer la primera.

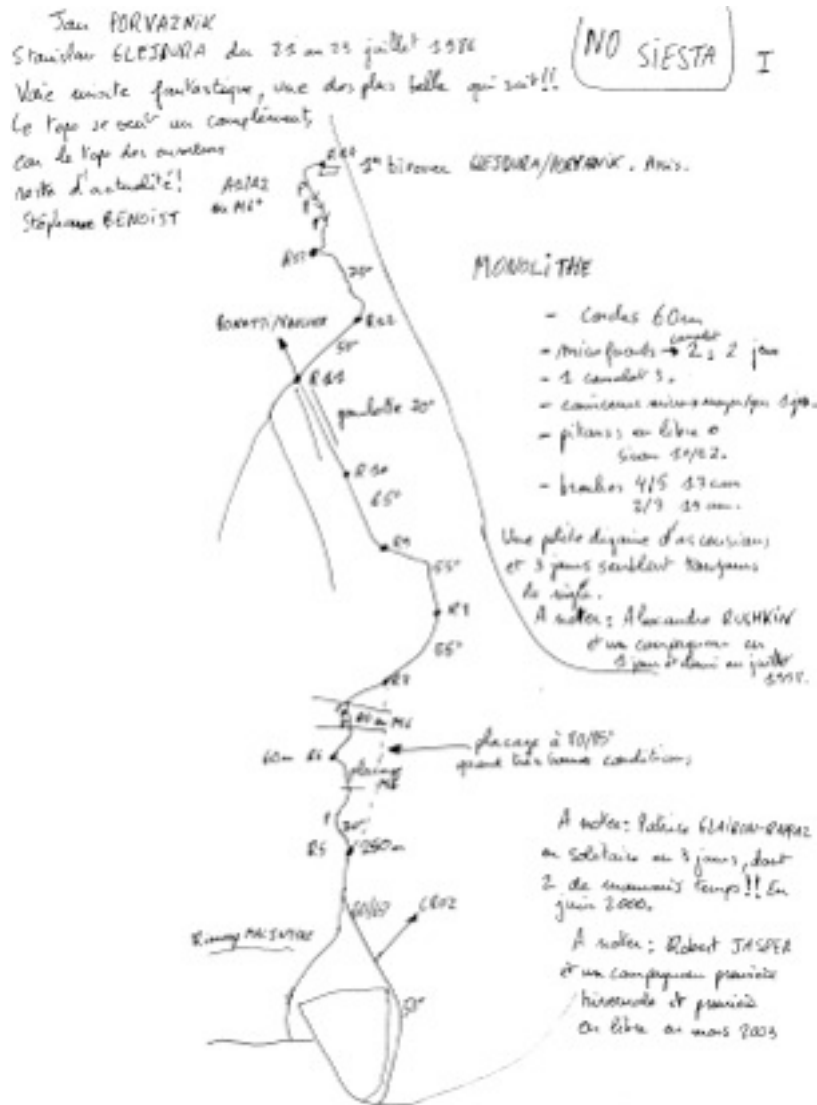
En total deu tenir unes 15 repeticions.

## Recorregut de l'itinerari

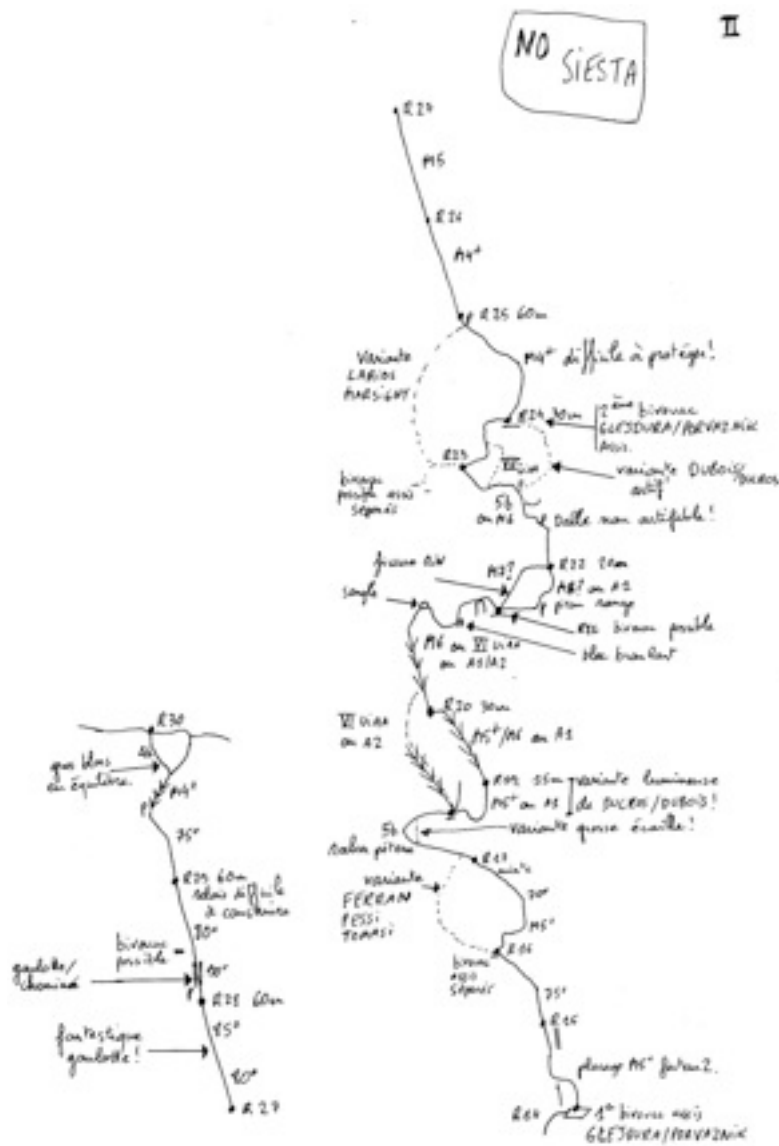


# Ressenya de l'itinerari

Part inicial:



Part final:



## Accions efectuades en matèria mediambiental

Tota la brossa generada ens la vam endur amb nosaltres i la vam llençar al contenidor adient un cop arribats a Chamonix.



Silver en el primer tram de la via



Josep M<sup>a</sup> en el llarg mixte de la part inferior



Silver abans d'arribar a la goulotte de la primera part



Silver a la goulotte de la primera part



Silver en les goulottes intermitjies



Preparant el vivac



Durant el vivac



Josep Mª al primer llarg de mixte (M5+) de la part intermitja



Silver al segon llarg de mixte (M5+/A1) de la part intermitja



Josep Mª al tercer llarg de mixte (M6/A1)



Silver anat a buscar la gouloette de sortida



Josep M<sup>a</sup> i Silver al cim de les Grandes Jorasses



El Montblanc a primera hora del matí des del cim de les Grandes Jorasses